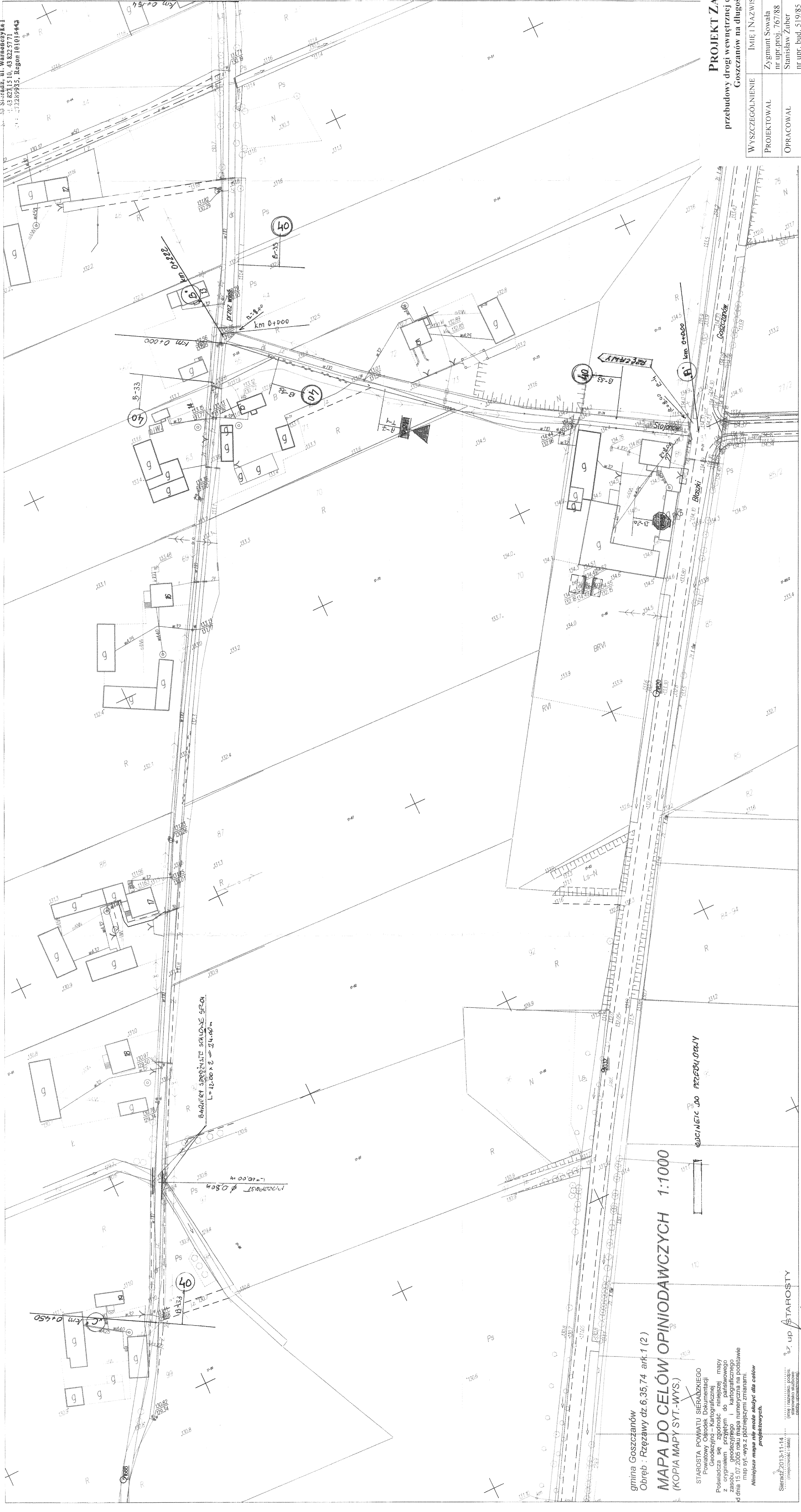


BIURO OŚRODEK DOKUMENTACJI
 GEOMETRYCZNO-KARTOGRAFICZNEJ
 ul. Sieradz, ul. Warmińska 1
 14-300 Sieradz, tel. 43 822 57 71
 NIP: 63-248-9333, Regon 141014449



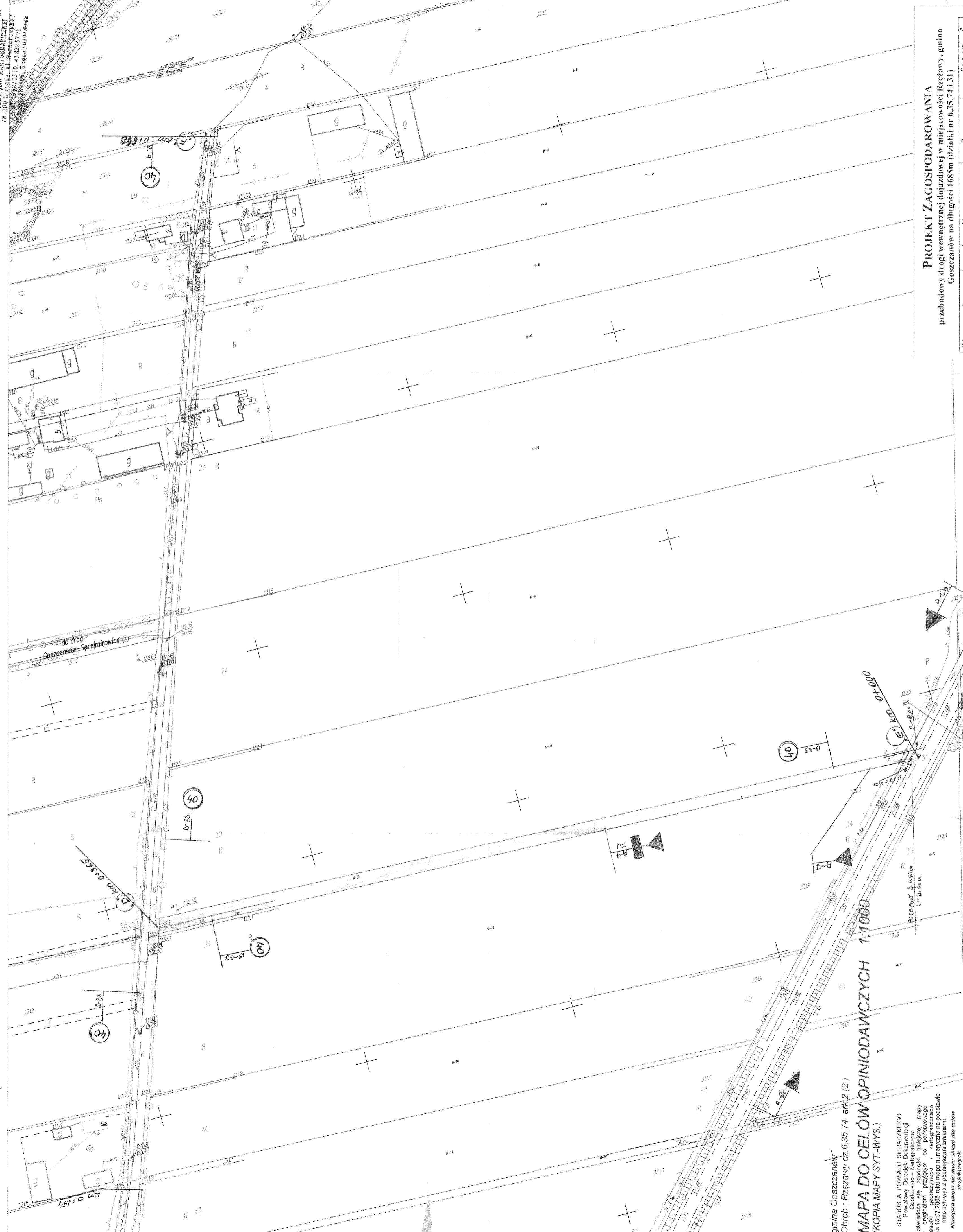
gmina Goszczanów
 Obręb : Rzęzawy dz. 6.35,74 ark.1 (2)
MAPA DO CELÓW OPINIODAWCZYCH 1:1000
 (KOPIA MAPY SYT.-WYS.)
 STAROSTA POWIATU SIERADZKIEGO
 Powiat Sieradzki
 Powiatowy Urząd Geodezji i Kartografii
 Poświadczam się zgodność niniejszej mapy
 z oryginałem przyjętym do parafowania
 dnia 15.07.2015 roku na podstawie
 map syt.-wys. z późniejszymi zmianami.
*Niniejsza mapa nie może służyć dla celów
 projektowych.*
 Sieradz 2015.11.14
 (podpisano i datowano)
 (zawieszono na tablicy)
 (zawieszono i datowano)
 (zawieszono i datowano)
 Sieradz 2015.11.14
 (zawieszono i datowano)
 Sieradz 2015.11.14
 (zawieszono i datowano)
 Sieradz 2015.11.14
 (zawieszono i datowano)

PROJEKT ZAGOSPODAROWANIA
 przebudowy drogi wewnętrznej dojazdowej w miejscowości Rzęzawy, gmina
 Goszczanów na długości 1685m (działki nr 6.35,74 i 31)

WYSZCZEGÓLNIENIE	IMIĘ I NAZWISKO	PODPIS	RYS. NR
PROJEKTOWAŁ	Zygmunt Sowiła nr upr.proj. 767/88		1
OPRACOWAŁ	Stanisław Zuber nr upr. bud. 519/85		
		SKALA	DATA
		1:1000	2015

Sieradz 2015.11.14
 (zawieszono i datowano)
 Sieradz 2015.11.14
 (zawieszono i datowano)
 Sieradz 2015.11.14
 (zawieszono i datowano)

POWIATOWY OŚRODEK DOKUMENTACJI
 GEODEZYJNO-KARTOGRAFICZNEJ
 48-260 Sieradz, ul. Wolności 225/1
 tel. 043 262 22 22, 262 22 23
 fax 043 262 22 24, 262 22 25
 e-mail: biuro@osrodki.sieradz.pl
 Biuro: 101 01 44 44



gmina Goszczanek
 Obręb : Rzędawy dz. 6.35.74 ark.2 (2)

MAPA DO CELÓW OPINIOWAWCZYCH 1:1000
 (KOPIA MAPY SYT.-WYS.)

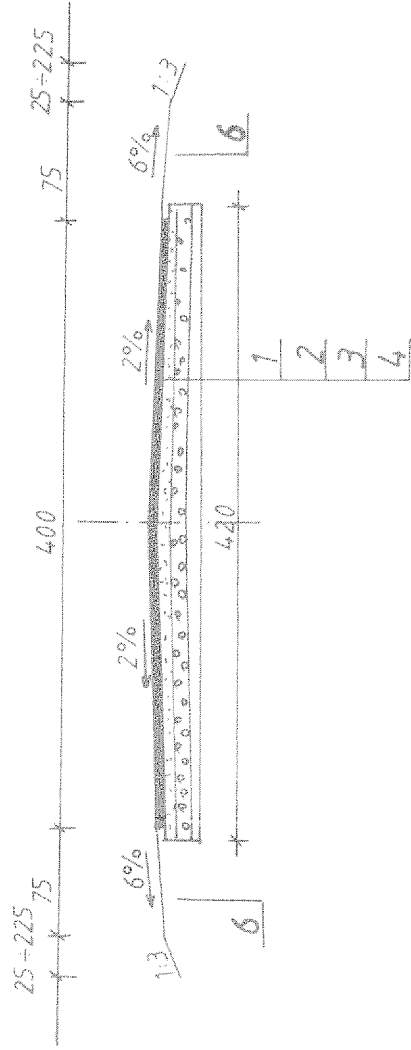
STAROSTA POWIATU SIERADZKIEGO
 Powiatowy Ośrodek Dokumentacji
 Geodezyjno - Kartograficznej
 Powiadacza się zgodność niniejszej mapy
 z oryginałem przyjęłym do państwowego
 rejestru map w dniu 15.07.2005 roku mapy numeryczna na podstawie
 map syt.-wys.z późniejszymi zmianami.
 Niniejsza mapa nie może służyć dla celów
 projektowych.

Sieradz 2013-11-14
 (podpis i pieczęć)
 Z. UD. STAROSTY
 Dariusz Smichura
 Inżynier

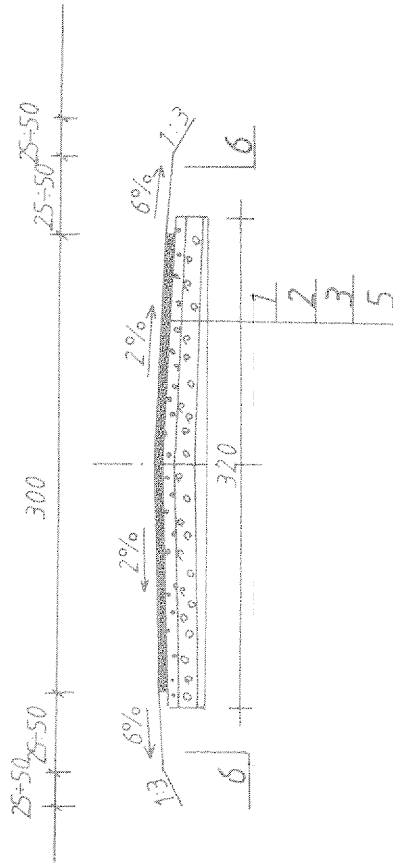
PROJEKT ZAGOSPODAROWANIA
 przebudowy drogi wewnętrznej dojazdowej w miejscowości Rzędawy, gmina
 Goszczanów na długości 1685m (działki nr 6.35.74/131)

WYSZCZEGÓLNIENIE	IMIĘ I NAZWISKO	PODPIS	RYS. NR
PROJEKTOWAŁ	Zygmunt Sowała nr upr.proj. 767/88		2
OPRACOWAŁ	Stanisław Żuber nr upr. bud. 519/85		
			SKALA 1:1000
			DATA 20.01.2014

PRZEKROJE KONSTRUKCYJNE
SKALA 1:50
NA ODCINKACH A-B i B-F



NA ODCINKACH B-C i D-E



OZNACZENIA

1. Warstwa ścierna grubości 5 cm z betonu asfaltowego 0=11 mm KR-1 AC 11S PN-EN 13108-1
2. Górna warstwa wzmocnienia grubości 5 cm z mieszanki tłucznia kamiennego 0=31,5 mm PN-EN 12422
3. Dolna warstwa wzmocnienia grubości 11 cm z mieszanki tłucznia kamiennego 0=63 mm PN-EN 12422
4. Istniejąca nawierzchnia żwirowo-żułłowa grubości 6-10 cm
5. Istniejąca nawierzchnia z żuła paleniskowego i pospółki grubości 5-8 cm
6. Boczne ziemne z gruntu miejscowego i dowieżionego

PRZEKROJE KONSTRUKCYJNE

przebudowy drogi wewnętrznej dojazdowej w miejscowości Rzęzawy, gmina
Goszczanów na długości 1685m (działki nr 6,35,74 i 31)

WYSZCZEGÓLNIENIE	IMIĘ I NAZWISKO	PODPIS	RYS. NR
PROJEKTOWAŁ	Zygmunt Sowala nr upr. proj. 767/88		3
OPRACOWAŁ	Stanisław Żuber nr upr. bud. 519/85		
			SKALA 1:50
			DATA 20.01.2014